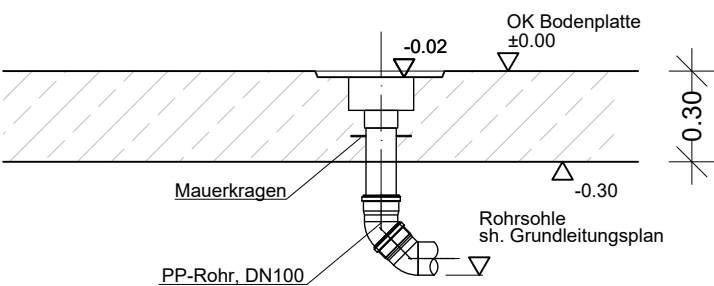


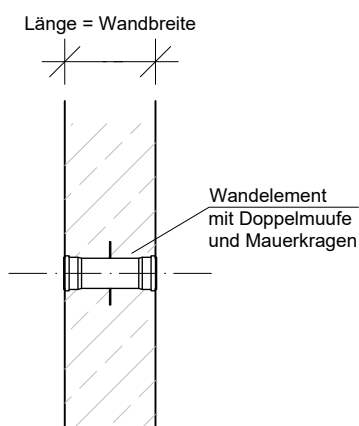
- LEGENDE:**
- DN100 - PP - 0.5% Grundleitung (erdverlegt) Schmutzwasser
 - DN100 - PP - 0.5% Grundleitung (erdverlegt) Schmutzwasser, Ex-Zone
 - Druckleitung
 - Dickschlammlleitung
 - Trübwasserleitung
 - Brauchwasserleitung
 - RA -0.59° Höhe Rohrachse, relativ zu (±0.00)
 - RS -0.64° Höhe Rohrsohle, relativ zu (±0.00)
 - BA Bodenablauf (Detail 1)
 - WE Wandelement (Detail 2)
 - FR freies Rohr (Detail 3)
 - ABZ Abzweig

Bezugspunkt:
Bezugshöhe = 391,00 m ü. NHN (±0,00 m)

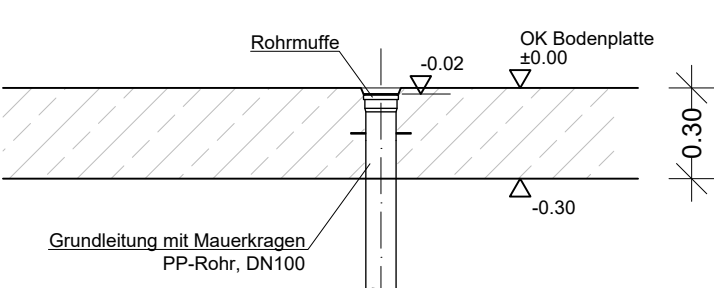
Detail 1 (M 1:25)
Industrieablauf DN100 mit Pressdichtflansch



Detail 2 (M 1:25)
Wanddurchführung



Detail 3 (M 1:25)
Grundleitungsanschluss Bodenplatte



AUSSCHREIBUNGSGRUNDLAGE

Index:	Art der Änderung:	Datum:	gezeichnet:
--------	-------------------	--------	-------------

Projekt:
**Sanierung der Kläranlage Bertoldsheim
als Zentralkläranlage des Markt Rennertshofen**

Markt Rennertshofen
Landkreis Neuburg-Schrobenhausen

Planinhalt:
Grundleitungsplan

Plan-Nr./Index:
AP GL01

Plangrundlagen:
Geobasisdaten: Bayerische Vermessungsverwaltung

Entwurfsverfasser:

AUSFÜHRUNGSPLANUNG

Projekt Nr.:
2112.065

Datum:
12.06.2026

Aufgestellt:
gezeichnet:
geprüft:

Lagesystem:
UTM 32

Höhensystem:
m.ü.NHN
(DHHN 2016)

Vorhabensträger:

**Markt
Rennertshofen**

Markt
Rennertshofen
Markstraße 18
86643 Rennertshofen
Tel.: 08434 9407-0
Fax: 08434 613
www.rennertshofen.de
info@rennertshofen.de